

Doplnění závor na přejezdu P7744 v km 284,986 trati Ostrava - Opava
SK 21-00-02 Železniční svršek a spodek, P7744 v km 284,986

Podélný profil
M 1:1000/100

KRAJ
KATASTRÁLNÍ ÚZEMÍ
DRUH POZEMKU

PARAMETRY ZAKRUŽOVACÍCH OBLOUKŮ

NOVÁ NIVELETA TK
STÁVAJÍCÍ NIVELETA TK
ÚR. PLÁNĚ TĚL. ŽEL. SPODKU
ÚROVEŇ PODKLADNÍ VRSTVY
ÚROVEŇ ZEMNÍ PLÁNĚ
PŘEDPOKLÁDANÁ POLOHA PTŽS DLE IGP
LEVOSTRANNÝ TRATIVOD

PŘÍČNÉ POSUNY NOVÉ OSY

ROZDÍLY NIVELETY TK

KÓTY NOVÉ NIVELETY TK

KÓTY STÁVAJÍCÍ NIVELETY TK

SROVNÁVACÍ ROVINA

HEKTOMETRY

SMĚROVÉ POMĚRY

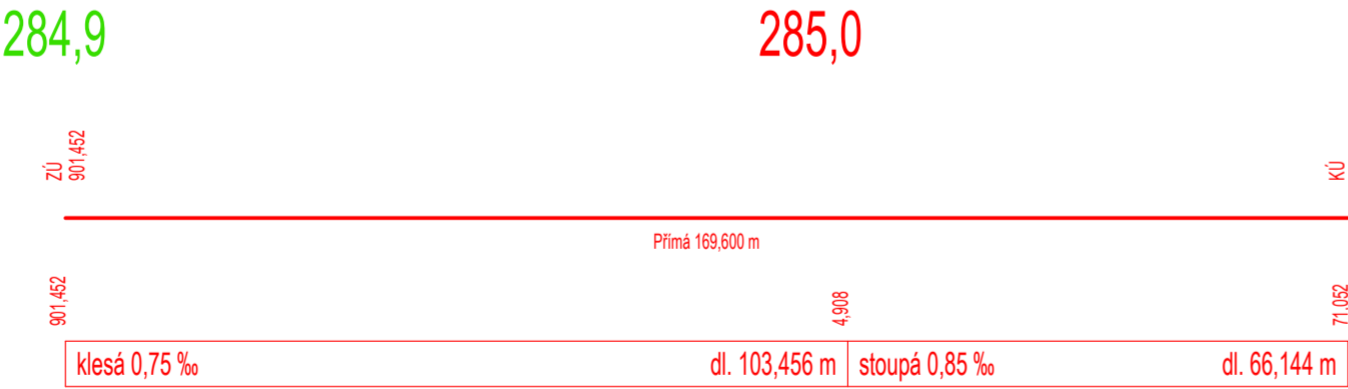
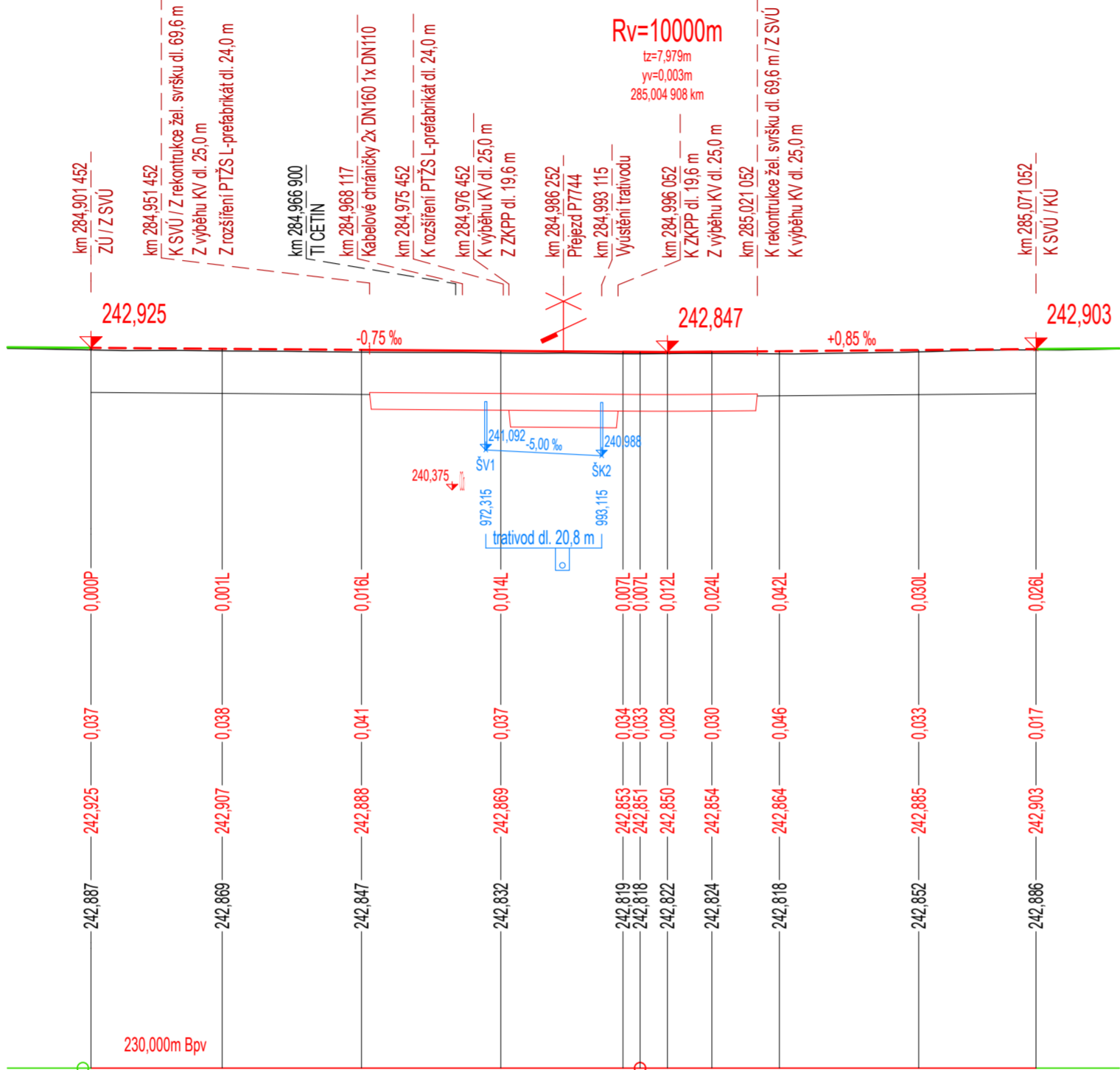
SKLONOVÉ POMĚRY

SKLADBA ŽEL. SVRŠKU

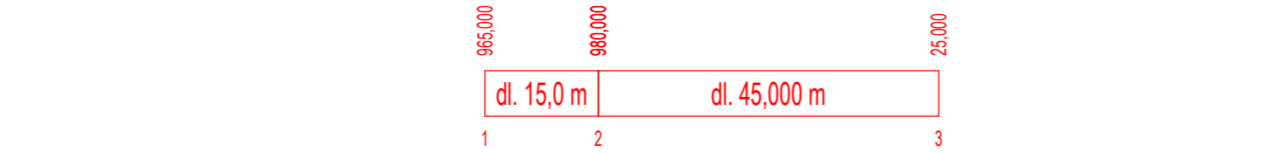
STANIČENÍ PŘÍČNÝCH ŘEZŮ
VZDÁLENOST PŘÍČNÝCH ŘEZŮ
ČÍSLO PŘÍČNÝCH ŘEZŮ

SKLADBA ŽEL. SPODKU
SKLON PTŽS
SKLON ZEMNÍ PLÁNĚ

Moravskoslezský
Komárov u Opavy [711845]
Ostatní plocha - dráha



49E1, B91S/2, W14, "u"	49E1, bet.pr.dl.2,6m, W14, "u"	49E1, B91S/2, W14, "u"
------------------------	--------------------------------	------------------------



	981,462	dl. 25,000 m	986,062	dl. 25,000 m	21,052
stávající konstrukce	Výběh KV	ZKPP	Výběh KV		stávající konstrukce
	5 % Vlevo	dl. 19,600 m	5 % Vlevo		
	5 % Vlevo		5 % Vlevo		

Ministerstvo dopravy Státní fond dopravní infrastruktury			
Jiná ověření:		Paré:	
Orientační schéma:		Razítko oprávněné osoby:	
Podpis:		Datum:	
Revize:	Datum:	Popis:	Kontroloval:
000	27.04.2024	Definitivní odevzdání dokumentace	Ing. Dominik Mojžíšek

Stavebník/Investor:	Správa železnic, státní organizace	
Adresa:	Dlážděná 1003/7, 110 00 Praha 1	
Zástupce investora:	Stavební správa východ	
Adresa:	Nerudova 1, 779 00 Olomouc	

Zhotovitel díla:	Signal Projekt s.r.o.	
Adresa:	Videňská 55, 639 00 Brno	
Kontakt:	T: +420 543 233 962 E: projekce@signalprojekt.cz	
Zhotovitel části/objektu:	EXprojekt s.r.o.	
Adresa:	Heršpická 758/13, 619 00 Brno	
Kontakt:	T: +420 533 312 000 E: info@exprojekt.cz	
Hlavní projektant (HIP):	Jaromír Kielor	
Specialista:	-	

Název stavby/akce:	Doplnění závor na přejezdu P7744 v km 284,986 trati Ostrava - Opava		Označení investora: S622200193
			Zakázka: 23-098-35-211
Název části:	Železniční svršek a spodek		Označení části: D.2.1.1.1
Název objektu/díle části:	Železniční svršek a spodek, P7744 v km 284,986		Označení objektu/komplexu: - Objekty dle seznamu
Název přílohy:	Podélný profil		Číslo přílohy (typ/pořadí): 2. 002
Název díle části přílohy:	—		
Odpovědný projektant:	Zpracovatel přílohy: Ing. Josef Marek	Měřítko: Formáty: 1:1000/100 6 x A4	Stupeň dokumentace: DUSP+PDPS
Kraj:	Katastrální území: viz část A. Průvodní zpráva	TUDU: 225110	Smluvní datum zpracování: 27.04.2024
Označení investora: S 6 2 2 2 0 0 1 9 3 - P D P S - D 2 1 1 0 1 - S K Z I 0 0 0 2 - X X - 2 - 0 1 2 - 0 0 0			
Stupeň dokumentace: Část: Objekt: Příloha: Revize:			
[Prostor pro další informace]			